

## CARTOGRAPHIE CENSITAIRE

CINQUIEME RECENSEMENT GENARAL DE LA POPULATION  
ET DE L'HABITAT

## QUESTIONNAIRE VILLAGE

## L. LOCALISATION

L.1	Région : .....	_
L.2	Préfecture : .....	_ _
L.3	Commune : .....	_
L.4	Canton : .....	_ _
L.5	Milieu de résidence (1 = Urbain ; 2 = Rural) Si = 1 Questionnaire quartier Si = 2 Questionnaire village	_
L.6	Village : .....	_ _ _
Le village a-t-il un autre nom ? (1=Oui, 2= Non), Si oui saisissez le nom, si non passer à variable L6.2		
L6.1 Autre dénomination du village .....		
L6.2 Le village appartient-il à une agglomération de villages ? (1= Oui ; 2 = Non)		
Si Non aller à L7		
L6.2.1 Si Oui inscrivez le nom de l'agglomération .....		
L.7 La Localité est-elle chef-lieu de Canton ? (1= Oui ; 2 = Non)		_
*L.8 Quels sont les noms et prénoms du Chef ou du Régent du village		
L.9 Quel est le numéro de téléphone du répondant (indicatif pays/numéro) :  _ _ _ _ / _ _ _ _ _ _ _ _ _ _ _ _		
*L.10 Coordonnées : Latitude :  _ _ _ _ _ ,  _ _ _ _ _ _ _ _ _ _  06,123456° Longitude : (+/-) :  _ _ _ _ _ ,  _ _ _ _ _ _ _ _ _ _  01,123456° Altitude :  _ _ _ _ _ _ _ _ _ _  Mètre		
*L.11 Lieu de relevé des coordonnées : Quel est le lieu de prise de coordonnées ? Choisir la modalité du lieu de prise de coordonnées. 1- Pont sur cour d'eau ; 2- Carrefour principal 3- Grande place publique ; 4- Ecole ; 5- Centre de santé 6- Marché ; 7- Grand lieu de culte.		

<p>L.12 Chef d'équipe :</p> <p>Nom : .....</p> <p>Prénoms : .....</p> <p><u>Date debut (jj/mm/aaaa) :</u>   _ _ / _ _ / _ _ _ _ _ _ </p> <p><u>Date fin (jj/mm/aaaa) :</u>   _ _ / _ _ / _ _ _ _ _ _ </p>	<p>L.13 Superviseur :</p> <p>Nom : .....</p> <p>Prénoms : .....</p> <p><u>Date de contrôle (jj/mm/aaaa) :</u>   _ _ / _ _ / _ _ _ _ _ _ </p>
---	--

## II. ACCESSIBILITE ET LANGUES PARLEES

<b>V2.1</b>	<p><b>*Est-ce que le village est accessible par : (1=Oui ; 2= Non)</b></p> <p>a) Route bitumée -----</p> <p>b) Route revêtue de latérite -----</p> <p>c) Piste rurale -----</p> <p>d) Sentier -----</p> <p>e) Cours d'eau -----</p> <p>f) Autres (à préciser) -----</p>	_   _   _   _   _   _
<b>V2.2</b>	<p><b>*Est-ce que la voie d'accès est praticable toute l'année : (1=Oui ; 2= Non)</b></p> <p><b>(Lire chacune des voies d'accès au village identifiées en 2.1)</b></p> <p>a) Route bitumée -----</p> <p>b) Route revêtue de latérite -----</p> <p>c) Piste rurale-----</p> <p>d) Sentier -----</p> <p>e) Cours d'eau -----</p> <p>f) Autres (à préciser)-----</p>	_   _   _   _   _   _
<b>V2.3</b>	<p><b>*Quelles sont les trois principales langues parlées par la majorité des habitants du village ?</b></p> <p><b>Choix multiple : encercler les codes de toutes des langues citées</b></p> <p>Adja-----A</p> <p>Akaslem (Tchamba) -----B</p> <p>Anoufo (Tchokossi)-----C</p> <p>Ben (Moba) -----D</p> <p>Ditamari (Tamberma) -----E</p> <p>Ewé/Kpessi/ Watchi/Mina/Gengbé-----F</p> <p>Fon/ Maxi-----G</p> <p>Gourmantché (Gourma)-----H</p> <p>Ifé-----I</p> <p>Ikposso (Akposso) -----J</p> <p>Kabyè-----K</p> <p>Lamba-----L</p> <p>Moré (Mossi)-----M</p> <p>Nawdum (Iosso) -----N</p>	

	Ngam-gam-----	O	
	Ntcham (Bassar) -----	P	
	Peulh-----	Q	
	Tem (Kotokoli) -----	R	
	Autres (à préciser) : .....	S	




### III.INFRASTRUCTURES



<b>V3.1.</b>	<b>*INFRASTRUCTURES SANITAIRES</b> <b>Est-ce que le village dispose de :( 1= Oui ; 2 = Non)</b> g) Dispensaire/ Unité de Soins Périphérique (USP) ----- f) Centre médico-social (CMS) ----- c)Hôpital spécialisé ----- e) Autre Hôpital ----- i) Case de santé/poste de secours----- h) Dépôts Pharmaceutiques----- j) Autre (à préciser) -----	_   _   _   _   _   _   _
<b>V3.2</b>	<b>*INFRASTRUCTURES SCOLAIRES OU DE FORMATION PROFESSIONNELLE</b> <b>Est-ce que le village dispose de :( 1= Oui ; 2 = Non)</b> k) Jardins d'enfants ----- j) Ecole primaire ----- e) Collège d'Enseignement Général (CEG)----- b) Lycée d'Enseignement Général----- g) Collège d'Enseignement Technique (CET) ----- f) Centre de Formation Technique et Professionnelle (CFTP) ----- g) Institut de Formation Agricole (IFAD, INFA DE TOVE) ----- h) Ecole Nationale des Instituteurs (ENI)----- i)Centre de formation artisanale----- l)Autres (à préciser) -----	_   _   _   _   _   _   _   _   _
<b>V3.3</b>	<b>*SOURCES PUBLIQUES D'APPROVISIONNEMENT EN EAU DE CONSOMMATION</b> <b>Est-ce que le village dispose de :( 1= Oui ; 2 = Non)</b> a) Réseau de la TdE----- b) Château d'eau----- c) Forage (Pompe Motricité Humaine ou énergie (PMH)) ----- d) Kiosque à eau----- e) Puits protégé----- f) Puits non protégé ----- g) Rivière / marigot ----- h) Retenue d'eau ou barrage----- i) Source d'eau naturelle----- j) Autres(à préciser) : .....	_   _   _   _   _   _   _   _   _   _
<b>V3.4</b>	<b>*OUVRAGES D'ASSAINISSEMENT PUBLICS</b> <b>Est-ce que le village dispose de :( 1= Oui ; 2 = Non)</b> a) Toilettes à eau (fosse septique, fosse étanche, toilettes à chasse manuelle) ----- b) Toilettes sèches (VIP, Ecosan) ----- c) Toilettes traditionnelles----- f) Décharge d'ordures publique aménagée-----	_   _   _   _

	h) Autres (à préciser) .....	
<b>V3.5</b>	<b>*SOURCES D'ELECTRICITE UTILISEES</b> <b>Le village est-il alimenté par : (1= Oui ; 2 = Non)</b> a) CEET----- b) Centre de distribution ou de lampadaires d'Energie Solaire----- c) Groupe électrogène (utilisation communautaire) ----- d) Autres (à préciser) : .....	_   _   _   _
<b>V3.6</b>	<b>*RESEAUX DE TELECOMMUNICATIONS</b> <b>Le village est-il couvert par : (1= Oui ; 2 = Non)</b> a) Moov Africa----- b) Togocom----- c) Ligne fixe----- d) Réseau étranger (à préciser) -----	_   _   _   _
<b>V3.7</b>	<b>*STRUCTURES DE GOUVERNANCE LOCALE</b> <b>Le village dispose-t-il de : (1= Oui ; 2 = Non)</b> b) CVD----- c) COGEP----- d) COGERES ----- e) COGES ----- f) Comité Eau ----- h) Association des Parents d'Elèves----- j) Coopérative de Producteurs/Organisations paysannes----- i) Brigade de Gendarmerie/Poste de police-----	_   _   _   _   _   _   _   _
<b>V3.8</b>	<b>*INTERVENTION DES ONG</b> <b>Y a -t-il des ONG qui interviennent dans le village dans le domaine de : (1= Oui ; 2 = Non)</b> a) Education----- b) Santé----- c) Environnement----- d) Eau et Assainissement----- e) Protection de la femme----- f) Protection de l'enfant----- g) Formation professionnelle----- h) Autres (à préciser) -----	_   _   _   _   _   _   _   _
<b>V3.9</b>	<b>*INFRASTRUCTURES ET EQUIPEMENTS SOCIOECONOMIQUES, CULTURELLES ET DE LOISIRS</b> <b>Le village dispose-t-il de : (1= Oui ; 2 = Non)</b> a) Centre d'état civil----- b) Marché----- c) Unité industrielle----- d) <b>Station-service</b> ----- e) Bureau de poste (SPT) ----- f) Centre d'accueil (Hôtel ; Motel ; Campement) ----- g) <b>Terrain de jeux appartenant à une école</b> ----- h) <b>Terrain de jeux hors d'une école</b> ----- i) Complexe sportif----- j) Maison des jeunes----- k) Plateforme Multifonctionnelle (PTMF) ----- l) Moulin----- m) Tracteur----- n) Banque/IMF-----	_   _   _   _   _   _   _   _   _   _   _   _   _   _   _   _

	<p>o) Point de transfert d'argent -----</p> <p>p) Kiosque à eau -----</p> <p>q) Bar/restaurant-----</p> <p>r) Bibliothèque-----</p> <p>s) Pylône de télécommunication (antenne)-----</p> <p>t) Aire de stationnement-----</p> <p>u) Centre communautaire-----</p> <p>v) Gare routière-----</p> <p>w) Site touristique-----</p> <p>x) Magasin de stockage d'intrants-----</p> <p>y) Magasin de stockage des produits agricoles-----</p> <p>z) Poste de douane-----</p> <p>aa) Boutique/Epicerie-----</p> <p>bb) Autres (à préciser) : .....</p>	<p><input type="checkbox"/></p> <p><input type="checkbox"/></p> <p><input type="checkbox"/></p> <p><input type="checkbox"/></p> <p><input type="checkbox"/></p> <p><input type="checkbox"/></p> <p><input type="checkbox"/></p> <p><input type="checkbox"/></p> <p><input type="checkbox"/></p> <p><input type="checkbox"/></p> <p><input type="checkbox"/></p> <p><input type="checkbox"/></p> <p><input type="checkbox"/></p>
<b>V3.10</b>	<p><b>EDIFICES DE CULTE</b></p> <p><b>Quels sont les édifices de cultes dans le village ?</b></p> <p><b>Choix multiple : encrer les codes des édifices de culte</b></p> <p>Couvent-----A</p> <p>Temple/chapelle (Eglise)-----B</p> <p>Mosquée-----C</p> <p>Autres (à préciser)-----D</p> <p>Aucune-----E</p>	

#### IV Les principales cultures du village

V4.1	<b>PRINCIPALES PLANTES VIVRIERES CULTIVEES :</b>  <b>Céréales</b> <b>V4.1.1 Quelles sont les trois principales céréales cultivées dans le village ?</b> <b>Choix multiple : encrer les codes des céréales</b> Mais -----A Mil/Sorgho-----B Fonio-----C Riz-----D Aucune-----X	
	 <b>Légumineuses</b> <b>V4.1.2 Quelles sont les trois principales légumineuses cultivées dans le village ?</b> <b>Choix multiple : encrer les codes des légumineuses</b> Haricot/Voandzou-----A Soja-----B Arachide-----C Aucune-----X	
	 <b>Tubercules</b> <b>V4.1.3 Quels sont les trois principaux tubercules cultivés dans le village ?</b> <b>Choix multiple : encrer les codes des tubercules</b> Igname-----A Manioc-----B	

	Patate-douce-----C Taro-----D Aucune-----X  <b>Cultures de rente</b> <b>V4.1.4 Quelles sont les trois principales cultures de rente dans le village ?</b> <b>Choix multiple : encercler les codes des cultures de rentes</b> Café-----A Cacao-----B Palmier à Huile-----C Coton-----D Ananas-----E Noix de cajou-----F Canne à sucre-----G Bananier-----H Cocotier-----I Avocatier-----J Manguier-----K Oranger-----L Citronnier-----M Aucune-----X  <b>Cultures maraichères /Légumes</b> <b>V4.1.5 Quelles sont les trois principales cultures maraichères /Légumes dans le village ?</b> <b>Choix multiple : encercler les codes des cultures maraichères/légumes</b> Tomate-----A Piment-----B Gombo/Adémè-----C Oignon-----D Autres légumes.....E Aucune-----X	
--	--	--

## V Les principales activités du village

V5	<b>PRINCIPALES ACTIVITES DU VILLAGE</b> <b>Quelles sont les trois principales activités pratiquées dans le village ?</b> <b>Choix multiple : encercler les codes des principales pratiquées dans le village</b> Artisanat-----A Culture-----B Pêche-----C Elevage-----D Commerce-----E Maraichage-----F Extraction minière-----G Autre-----H	
----	--	--